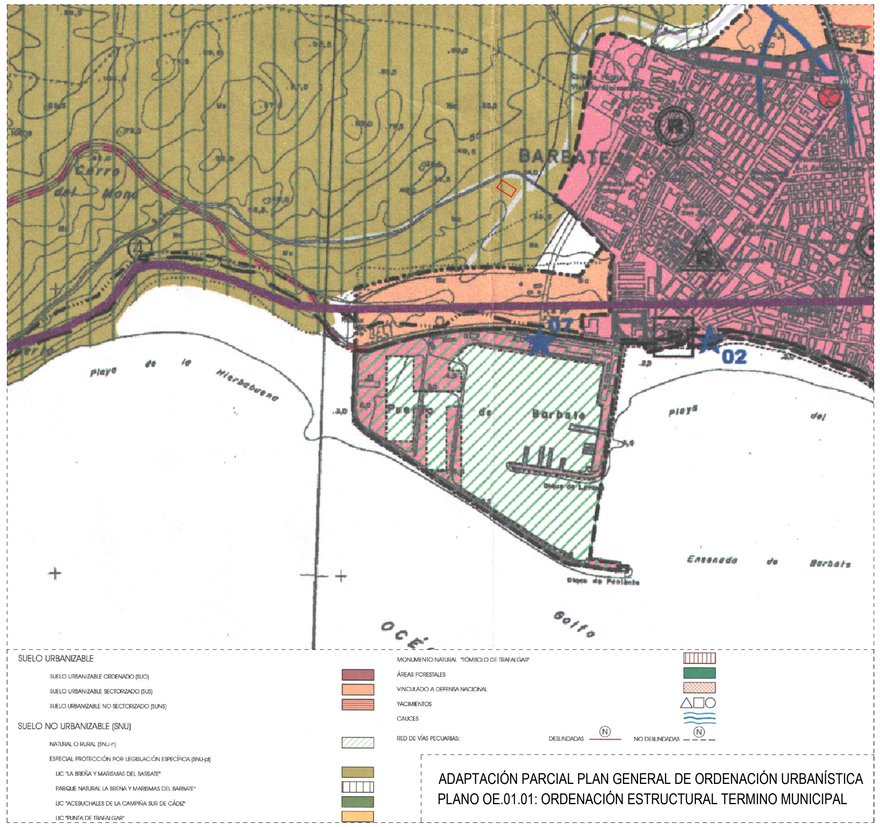

ADAPTACIÓN PARCIAL PLAN GENERAL DE ORDENACIÓN URBANÍSTICA
PLANO OE.01.01: ORDENACIÓN ESTRUCTURAL TERMINO MUNICIPAL

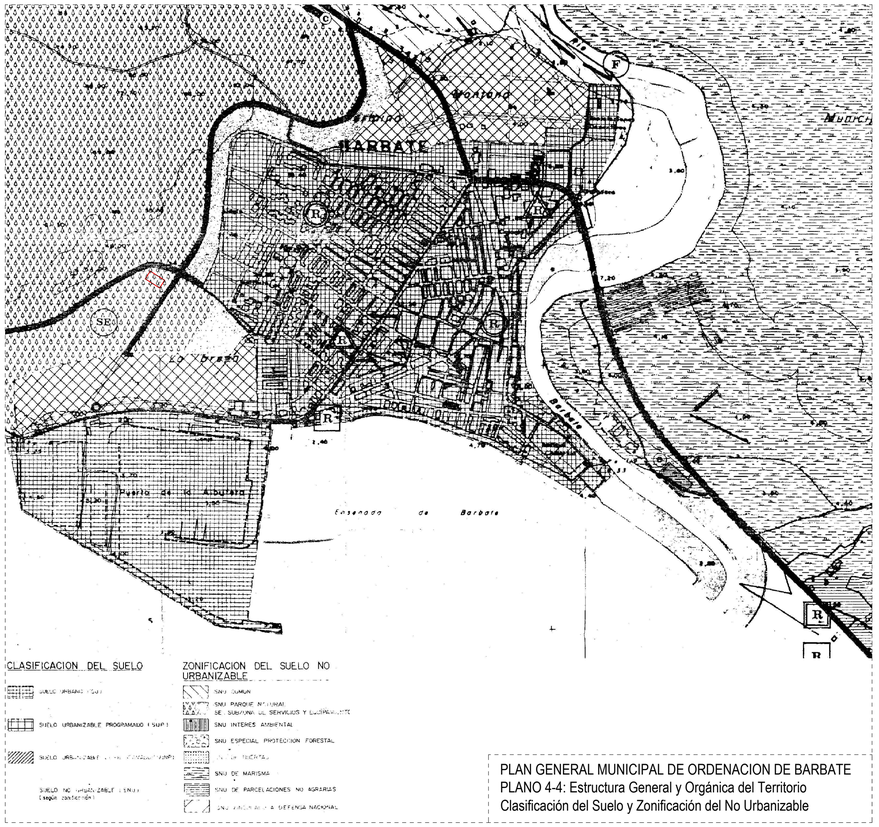

PLAN GENERAL MUNICIPAL DE ORDENACION DE BARBATE
PLANO 4-4: Estructura General y Orgánica del Territorio
Clasificación del Suelo y Zonificación del No Urbanizable

CONSULTA DESCRIPTIVA Y GRÁFICA DE DATOS CATASTRALES DE BIEN INMUEBLE

INFORMACIÓN GRÁFICA E: 1/15000

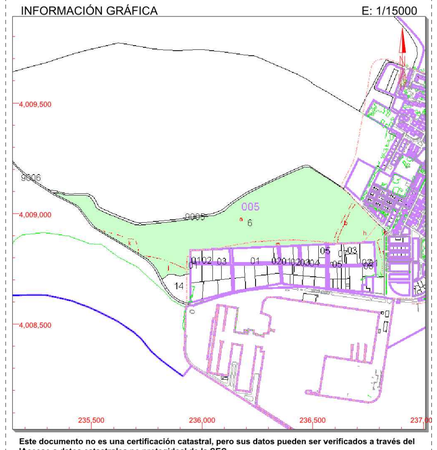

Este documento no es una certificación catastral, pero sus datos pueden ser verificados a través del 'Acceso a datos catastrales no protegidos' de la SEC.

Miércoles , 9 de Enero de 2019

237,000 Coordenadas U.T.M. Huso 30 ETRS89
Límite de Manzana
Límite de Parcela
Límite de Construcciones
Mobiliario y aceras
Límite zona verde
Hidrografía

Ficha descriptiva y Gráfica de datos Catastrales
11007A00500006000RF

PLANO PROPUESTA DE EJECUCIÓN DE VIARIO DE CIRCUNVALACIÓN .

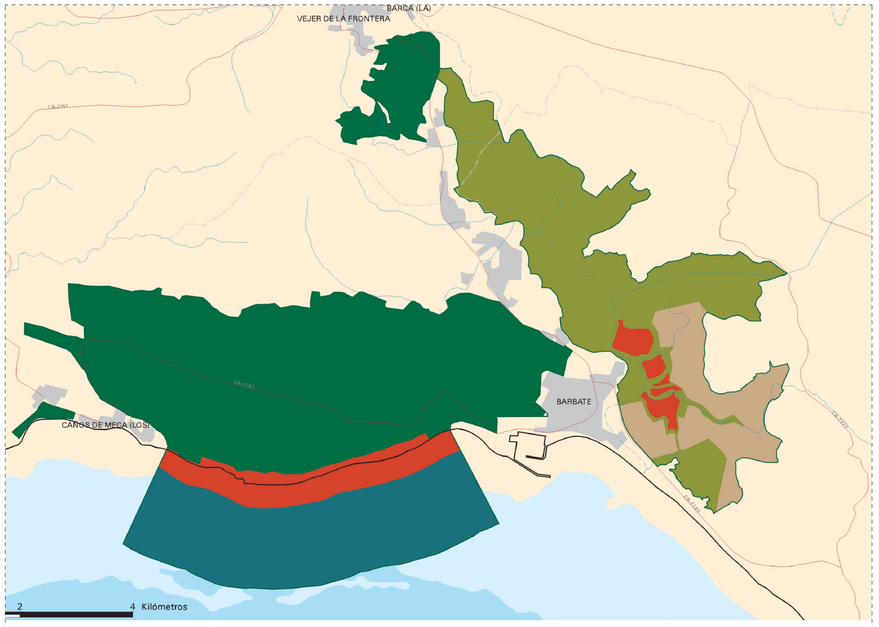

Leyenda
- A. Zonas de reserva
- B1. Zonas de regulación especial: Áreas forestales
- B2. Zonas de regulación especial: Área marina
- B3. Zonas de regulación especial: Marismas
- C. Zonas de regulación común

PLAN DE ORDENACIÓN DE LO RECURSOS NATURALES
DEL P.N DE LA BREÑA Y MARISMAS DEL BARBATE.
PLANO: Zonificación (Cartografía de Síntesis)

PROYECTO DE ACTUACIÓN:
NUEVO SUBCENTRO DE DEFENSA FORESTAL DEL PLAN INFOCA EN BARBATE (CÁDIZ)

Tragsatec Grupo Tragsa

TÍTULO DEL PLANO: INFORMACIÓN URBANISTICA

NÚMERO DE PLANO: P.02

ESCALA: VARIAS

AUTOR DEL PROYECTO POR TRAGSATEC:
ARQUITECTO: MÁXIMO PASTOR RUIZ

Vº. Bº POR LA ADMINISTRACIÓN:
DIRECTOR DEL CENTRO OPERATIVO PROVINCIAL: D. JOSÉ ANTONIO GONZÁLEZ

EXPEDIENTE: 1957522

FECHA: JUNIO 2019