

DILIGENCIA: Para hacer constar que el presente documento, compuesto de los folios numerados correlativamente del 1 al 6, forma parte del Instrumento Urbanístico Rectif. Erros Material del PGOV de Barbak en Av. Jose Antonio 33 inscrito en el Registro Autonómico de Instrumentos de planeamiento, de convenios urbanísticos y de los bloques y espacios catalogados, con nº de registro 3096 mediante Resolución de fecha 24/09/2008 del titular de la Delegación Provincial de la Consejería de Vivienda y Ordenación del Territorio en Cádiz.

Cádiz, 29 de septiembre de 2008



# EXCMO AYUNTAMIENTO DE BARBATE

Avda. José Antonio 42 - Telf 956433648 - CP 11160 - CIF 1100700-B

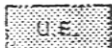
## SERVICIO MUNICIPAL DE URBANISMO



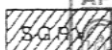
Aprobado Provisionalmente  
21/1/08  
El Secretario,

Aprobado Inicialmente  
25/9/07  
El Secretario,


### GESTION



UNIDAD DE EJECUCION



APROBADO DEFINITIVAMENTE  
SUELO DEL SISTEMA GENERAL DE RED VIARIA A OBTENER POR Y URBANISMO DE CALZ DE FECHA



SUELO DEL SISTEMA GENERAL DE INFRAESTRUCTURAS A OBTENER

JUNTA DE ANDALUCIA

CONSEJERIA DE VIVIENDA Y ORDENACION DEL TERRITORIO

### AREAS DE REPARTO



AREA DE REPARTO SU-1: Suelo urbano consolidado.  
Aprovechamiento tipo: 2,117647



AREA DE REPARTO SU-2: Suelo urbano de unidades de ejecución.  
Aprovechamiento tipo: 0,66828



AREA DE REPARTO SUP-1: Suelo urbanizable programado de 1er. Cuatrienio.  
Aprovechamiento tipo: 0,391782



AREA DE REPARTO SUP-2: Suelo urbanizable programado de 2º Cuatrienio.  
Aprovechamiento tipo: 0,274113.

# ERROR









MINISTERIO  
DE ECONOMÍA  
Y HACIENDA

SECRETARÍA  
DE ESTADO  
DE HACIENDA  
Y PRESUPUESTOS

DIRECCIÓN  
GENERAL  
DEL CATASTRO

Oficina Virtual  
del Catastro

# CONSULTA DESCRIPTIVA Y GRÁFICA DE DATOS CATASTRALES BIENES INMUEBLES DE NATURALEZA URBANA

Municipio de BARBATE Provincia de CADIZ

REFERENCIA CATASTRAL DEL INMUEBLE  
**7893927TF3079S0001IW**

INFORMACIÓN GRÁFICA

E: 1/500

## DATOS DEL INMUEBLE

DOMICILIO TRIBUTARIO

AV JOSE ANTONIO 33

BARBATE 11160-CADIZ

USO LOCAL PRINCIPAL

Residencial

AÑO CONSTRUCCIÓN

1950

COEFICIENTE DE PARTICIPACIÓN

100,000000

SUPERFICIE CONSTRUIDA [m<sup>2</sup>]

396

## DATOS DE LA FINCA A LA QUE PERTENECE EL INMUEBLE

SITUACIÓN

AV JOSE ANTONIO 33

BARBATE [CADIZ]

SUPERFICIE CONSTRUIDA [m<sup>2</sup>]

396

SUPERFICIE SUELO [m<sup>2</sup>]

339

TIPO DE FINCA

Parcela con un unico inmueble

## ELEMENTOS DE CONSTRUCCIÓN

Uso	Escalera	Planta	Puerta	Superficie m <sup>2</sup>
VIVIENDA				190
VIVIENDA				144
VIVIENDA				62

*Superf. Descrituras ---- 365 m<sup>2</sup>*

*--- Alinca con Proyecto --- P.G.U.O.V.*



Este documento no es una certificación catastral, pero sus datos pueden ser verificados a través del 'Acceso a datos catastrales no protegidos' de la OVC.

237,880 Coordenadas UTM, en metros.  
 --- Limite de Manzana  
 --- Limite de Parcela  
 --- Limite de Construcciones  
 --- Mobiliario y aceras  
 --- Limite zona verde  
 --- Hidrografia

Lunes, 23 de Abril de 2007

*[Handwritten Signature]*